PR13							
ΤΕΤΑΘ ΦΡΕΑΤΙΟΥ	63		64		65		66
ΥΨΟΜΕΤΡΑ ΕΔΑΦΟΥΣ	75		75		75		75
ΥΨΟΜΕΤΡΑ ΡΟΗΣ	73		73.5		74		74
ΥΨΟΜΕΤΡΑ ΣΚΑΜΜΑΤΟΣ	77		77		77		77
ΒΑΘΟΣ ΣΚΑΜΜΑΤΟΣ	1.25		1.25		1.25		1.25
ΑΠΟΣΤΑΣΕΙΣ ΜΕΤΑΞΥ		75.47		75.53		150.22	
ΑΠΟΣΤΑΣΗ ΑΠΟ ΤΗΝ ΑΡΧΗ	0		75.47		151.00		301.22
ΓΩΝΙΑΚΕΣ ΣΤΟΙΧΕΙΑ	42000		42100		42200		42300
ΤΩΡΑΥΤΙΚΑ ΣΤΟΙΧΕΙΑ		DK1:281.0 m 1000.00 m		DK1:280.5 m 1000.00 m		DK1:280.0 m 1000.00 m	
ΔΙΑΜΕΤΡΟΣ ΚΑΙ ΦΡΑΣΟΣ		Φ120 GERG PE100 PN6,3 SDR11		Φ110 GERG PE100 PN6			
ΦΡΑΣΟΣ ΚΑΙ ΚΛΕΙΔΙ							
ΥΨΟΜΕΤΡΟ ΣΚΑΜΜΟ	0.00		0.00		0.00		0.00
ΠΕΖΟΜΕΤΡΙΚΟ ΥΨΟΣ	73.47		74.47		75.47		76.47

PR14																								
ΤΕΤΑΘ ΦΡΕΑΤΙΟΥ	66		67		68		69		70		71		72		73		74		75		76		77	
ΥΨΟΜΕΤΡΑ ΕΔΑΦΟΥΣ	75		75		75		75		75		75		75		75		75		75		75		75	
ΥΨΟΜΕΤΡΑ ΡΟΗΣ	74		74		74		74		74		74		74		74		74		74		74		74	
ΥΨΟΜΕΤΡΑ ΣΚΑΜΜΑΤΟΣ	77		77		77		77		77		77		77		77		77		77		77		77	
ΒΑΘΟΣ ΣΚΑΜΜΑΤΟΣ	1.25		1.25		1.25		1.25		1.25		1.25		1.25		1.25		1.25		1.25		1.25		1.25	
ΑΠΟΣΤΑΣΕΙΣ ΜΕΤΑΞΥ		150.44		150.45		150.46		150.46		150.46		150.46		150.46		150.46		150.46		121.15		65.07		
ΑΠΟΣΤΑΣΗ ΑΠΟ ΤΗΝ ΑΡΧΗ	451.66		602.11		752.56		903.02		1053.47		1203.93		1354.38		1504.84		1655.29		1805.75		1926.90		1991.97	
ΓΩΝΙΑΚΕΣ ΣΤΟΙΧΕΙΑ	42400		42500		42600		42700		42800		42900		43000		43100		43200		43300		43400		43500	
ΤΩΡΑΥΤΙΚΑ ΣΤΟΙΧΕΙΑ		DK1:280.0 m 1000.00 m		DK1:279.5 m 1000.00 m		DK1:279.0 m 1000.00 m		DK1:278.5 m 1000.00 m		DK1:278.0 m 1000.00 m		DK1:277.5 m 1000.00 m		DK1:277.0 m 1000.00 m		DK1:276.5 m 1000.00 m		DK1:276.0 m 1000.00 m		DK1:275.5 m 1000.00 m		DK1:275.0 m 1000.00 m		
ΔΙΑΜΕΤΡΟΣ ΚΑΙ ΦΡΑΣΟΣ		Φ110 GERG PE100 PN6																						
ΦΡΑΣΟΣ ΚΑΙ ΚΛΕΙΔΙ																								
ΥΨΟΜΕΤΡΟ ΣΚΑΜΜΟ	0.00		0.00		0.00		0.00		0.00		0.00		0.00		0.00		0.00		0.00		0.00		0.00	
ΠΕΖΟΜΕΤΡΙΚΟ ΥΨΟΣ	77.47		78.47		79.47		80.47		81.47		82.47		83.47		84.47		85.47		86.47		87.47		88.47	

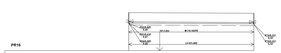

PR16			
ΤΕΤΑΘ ΦΡΕΑΤΙΟΥ	89		90
ΥΨΟΜΕΤΡΑ ΕΔΑΦΟΥΣ	75		75
ΥΨΟΜΕΤΡΑ ΡΟΗΣ	75		75
ΥΨΟΜΕΤΡΑ ΣΚΑΜΜΑΤΟΣ	77		77
ΒΑΘΟΣ ΣΚΑΜΜΑΤΟΣ	1.25		1.25
ΑΠΟΣΤΑΣΕΙΣ ΜΕΤΑΞΥ		151.45	
ΑΠΟΣΤΑΣΗ ΑΠΟ ΤΗΝ ΑΡΧΗ	2142.35		2293.80
ΓΩΝΙΑΚΕΣ ΣΤΟΙΧΕΙΑ	43600		43700
ΤΩΡΑΥΤΙΚΑ ΣΤΟΙΧΕΙΑ		DK1:274.5 m 1000.00 m	
ΔΙΑΜΕΤΡΟΣ ΚΑΙ ΦΡΑΣΟΣ		Φ110 GERG PE100 PN6	
ΦΡΑΣΟΣ ΚΑΙ ΚΛΕΙΔΙ			
ΥΨΟΜΕΤΡΟ ΣΚΑΜΜΟ	0.00		0.00
ΠΕΖΟΜΕΤΡΙΚΟ ΥΨΟΣ	90.47		91.47

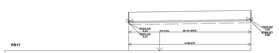

PR17			
ΤΕΤΑΘ ΦΡΕΑΤΙΟΥ	92		93
ΥΨΟΜΕΤΡΑ ΕΔΑΦΟΥΣ	75		75
ΥΨΟΜΕΤΡΑ ΡΟΗΣ	75		75
ΥΨΟΜΕΤΡΑ ΣΚΑΜΜΑΤΟΣ	77		77
ΒΑΘΟΣ ΣΚΑΜΜΑΤΟΣ	1.25		1.25
ΑΠΟΣΤΑΣΕΙΣ ΜΕΤΑΞΥ		151.45	
ΑΠΟΣΤΑΣΗ ΑΠΟ ΤΗΝ ΑΡΧΗ	2445.25		2596.70
ΓΩΝΙΑΚΕΣ ΣΤΟΙΧΕΙΑ	43800		43900
ΤΩΡΑΥΤΙΚΑ ΣΤΟΙΧΕΙΑ		DK1:273.5 m 1000.00 m	
ΔΙΑΜΕΤΡΟΣ ΚΑΙ ΦΡΑΣΟΣ		Φ110 GERG PE100 PN6	
ΦΡΑΣΟΣ ΚΑΙ ΚΛΕΙΔΙ			
ΥΨΟΜΕΤΡΟ ΣΚΑΜΜΟ	0.00		0.00
ΠΕΖΟΜΕΤΡΙΚΟ ΥΨΟΣ	94.47		95.47

PR08			
ΤΕΤΑΘ ΦΡΕΑΤΙΟΥ	61		62
ΥΨΟΜΕΤΡΑ ΕΔΑΦΟΥΣ	75		75
ΥΨΟΜΕΤΡΑ ΡΟΗΣ	75		75
ΥΨΟΜΕΤΡΑ ΣΚΑΜΜΑΤΟΣ	77		77
ΒΑΘΟΣ ΣΚΑΜΜΑΤΟΣ	1.25		1.25
ΑΠΟΣΤΑΣΕΙΣ ΜΕΤΑΞΥ		151.12	
ΑΠΟΣΤΑΣΗ ΑΠΟ ΤΗΝ ΑΡΧΗ	0		151.12
ΓΩΝΙΑΚΕΣ ΣΤΟΙΧΕΙΑ	42000		42100
ΤΩΡΑΥΤΙΚΑ ΣΤΟΙΧΕΙΑ		DK1:281.5 m 1000.00 m	
ΔΙΑΜΕΤΡΟΣ ΚΑΙ ΦΡΑΣΟΣ		Φ110 GERG PE100 PN6	
ΦΡΑΣΟΣ ΚΑΙ ΚΛΕΙΔΙ			
ΥΨΟΜΕΤΡΟ ΣΚΑΜΜΟ	0.00		0.00
ΠΕΖΟΜΕΤΡΙΚΟ ΥΨΟΣ	72.47		73.47

PR09			
ΤΕΤΑΘ ΦΡΕΑΤΙΟΥ	63		64
ΥΨΟΜΕΤΡΑ ΕΔΑΦΟΥΣ	75		75
ΥΨΟΜΕΤΡΑ ΡΟΗΣ	75		75
ΥΨΟΜΕΤΡΑ ΣΚΑΜΜΑΤΟΣ	77		77
ΒΑΘΟΣ ΣΚΑΜΜΑΤΟΣ	1.25		1.25
ΑΠΟΣΤΑΣΕΙΣ ΜΕΤΑΞΥ		75.34	
ΑΠΟΣΤΑΣΗ ΑΠΟ ΤΗΝ ΑΡΧΗ	151.12		226.46
ΓΩΝΙΑΚΕΣ ΣΤΟΙΧΕΙΑ	42200		42300
ΤΩΡΑΥΤΙΚΑ ΣΤΟΙΧΕΙΑ		DK1:281.0 m 1000.00 m	
ΔΙΑΜΕΤΡΟΣ ΚΑΙ ΦΡΑΣΟΣ		Φ110 GERG PE100 PN6	
ΦΡΑΣΟΣ ΚΑΙ ΚΛΕΙΔΙ			
ΥΨΟΜΕΤΡΟ ΣΚΑΜΜΟ	0.00		0.00
ΠΕΖΟΜΕΤΡΙΚΟ ΥΨΟΣ	73.47		74.47



PR10																								
ΤΕΤΑΘ ΦΡΕΑΤΙΟΥ	64		65		66		67		68		69		70		71		72		73		74		75	
ΥΨΟΜΕΤΡΑ ΕΔΑΦΟΥΣ	75		75		75		75		75		75		75		75		75		75		75		75	
ΥΨΟΜΕΤΡΑ ΡΟΗΣ	74		74		74		74		74		74		74		74		74		74		74		74	
ΥΨΟΜΕΤΡΑ ΣΚΑΜΜΑΤΟΣ	77		77		77		77		77		77		77		77		77		77		77		77	
ΒΑΘΟΣ ΣΚΑΜΜΑΤΟΣ	1.25		1.25		1.25		1.25		1.25		1.25		1.25		1.25		1.25		1.25		1.25		1.25	
ΑΠΟΣΤΑΣΕΙΣ ΜΕΤΑΞΥ		151.45		75.67		150.34		75.00		37.45		45.07		105.30		45.07		37.45		75.00		150.34		75.67
ΑΠΟΣΤΑΣΗ ΑΠΟ ΤΗΝ ΑΡΧΗ	377.91		453.58		603.92		678.92		753.92		799.00		844.07		949.37		994.44		1031.89		1106.89		1257.23	
ΓΩΝΙΑΚΕΣ ΣΤΟΙΧΕΙΑ	42300		42400		42500		42600		42700		42800		42900		43000		43100		43200		43300		43400	
ΤΩΡΑΥΤΙΚΑ ΣΤΟΙΧΕΙΑ		DK1:281.5 m 1000.00 m		DK1:281.0 m 1000.00 m		DK1:280.5 m 1000.00 m		DK1:280.0 m 1000.00 m		DK1:279.5 m 1000.00 m		DK1:279.0 m 1000.00 m		DK1:278.5 m 1000.00 m		DK1:278.0 m 1000.00 m		DK1:277.5 m 1000.00 m		DK1:277.0 m 1000.00 m		DK1:276.5 m 1000.00 m		
ΔΙΑΜΕΤΡΟΣ ΚΑΙ ΦΡΑΣΟΣ		Φ110 GERG PE100 PN6,3 SDR11																						
ΦΡΑΣΟΣ ΚΑΙ ΚΛΕΙΔΙ																								
ΥΨΟΜΕΤΡΟ ΣΚΑΜΜΟ	0.00		0.00		0.00		0.00		0.00		0.00		0.00		0.00		0.00		0.00		0.00		0.00	
ΠΕΖΟΜΕΤΡΙΚΟ ΥΨΟΣ	74.47		75.47		76.47		77.47		78.47		79.47		80.47		81.47		82.47		83.47		84.47		85.47	

PR11			
ΤΕΤΑΘ ΦΡΕΑΤΙΟΥ	90		91
ΥΨΟΜΕΤΡΑ ΕΔΑΦΟΥΣ	75		75
ΥΨΟΜΕΤΡΑ ΡΟΗΣ	75		75
ΥΨΟΜΕΤΡΑ ΣΚΑΜΜΑΤΟΣ	77		77
ΒΑΘΟΣ ΣΚΑΜΜΑΤΟΣ	1.25		1.25
ΑΠΟΣΤΑΣΕΙΣ ΜΕΤΑΞΥ		75.23	
ΑΠΟΣΤΑΣΗ ΑΠΟ ΤΗΝ ΑΡΧΗ	1332.23		1407.46
ΓΩΝΙΑΚΕΣ ΣΤΟΙΧΕΙΑ	43500		43600
ΤΩΡΑΥΤΙΚΑ ΣΤΟΙΧΕΙΑ		DK1:274.0 m 1000.00 m	
ΔΙΑΜΕΤΡΟΣ ΚΑΙ ΦΡΑΣΟΣ		Φ110 GERG PE100 PN6	
ΦΡΑΣΟΣ ΚΑΙ ΚΛΕΙΔΙ			
ΥΨΟΜΕΤΡΟ ΣΚΑΜΜΟ	0.00		0.00
ΠΕΖΟΜΕΤΡΙΚΟ ΥΨΟΣ	92.47		93.47

PR12			
ΤΕΤΑΘ ΦΡΕΑΤΙΟΥ	92		93
ΥΨΟΜΕΤΡΑ ΕΔΑΦΟΥΣ	75		75
ΥΨΟΜΕΤΡΑ ΡΟΗΣ	75		75
ΥΨΟΜΕΤΡΑ ΣΚΑΜΜΑΤΟΣ	77		77
ΒΑΘΟΣ ΣΚΑΜΜΑΤΟΣ	1.25		1.25
ΑΠΟΣΤΑΣΕΙΣ ΜΕΤΑΞΥ		75.23	
ΑΠΟΣΤΑΣΗ ΑΠΟ ΤΗΝ ΑΡΧΗ	2596.70		2671.93
ΓΩΝΙΑΚΕΣ ΣΤΟΙΧΕΙΑ	43800		43900
ΤΩΡΑΥΤΙΚΑ ΣΤΟΙΧΕΙΑ		DK1:273.0 m 1000.00 m	
ΔΙΑΜΕΤΡΟΣ ΚΑΙ ΦΡΑΣΟΣ		Φ110 GERG PE100 PN6	
ΦΡΑΣΟΣ ΚΑΙ ΚΛΕΙΔΙ			
ΥΨΟΜΕΤΡΟ ΣΚΑΜΜΟ	0.00		0.00
ΠΕΖΟΜΕΤΡΙΚΟ ΥΨΟΣ	94.47		95.47

ΕΛΛΗΝΙΚΗ ΔΗΜΟΚΡΑΤΙΑ
ΔΗΜΟΣ ΝΕΣΤΟΥ
Δ.Ε.Υ.Α. ΝΕΣΤΟΥ

ΑΝΤΙΚΑΤΑΣΤΑΣΗ ΕΣΩΤΕΡΙΚΟΥ ΔΙΚΤΥΟΥ ΥΔΡΕΥΣΗΣ
ΣΤΟΝ ΟΙΚΙΣΜΟ "ΚΕΡΑΜΟΤΗΣ"

ΥΔΡΑΥΛΙΚΗ ΜΕΛΕΤΗ

ΘΕΜΑ: ΜΗΚΟΤΟΜΕΣ PR08-PR17
ΔΙΚΤΥΟΥ ΥΔΡΕΥΣΗΣ ΟΙΚΙΣΜΟΥ "ΚΕΡΑΜΟΤΗΣ"
Κ.Λ. 1:1.000

ΚΩΔΙΚΟΣ ΕΓΓΡΑΦΟΥ

ΕΤΟΣ ΠΑΡΑΓΩΓΗΣ	ΟΜΑΔΑ	ΥΠΟΟΜΑΔΑ	ΤΥΠΟΣ	ΘΕΜΑ	ΥΠΟΘΕΜΑ	ΑΡΙΘΜΟΣ
1 0 6 6	H	W2	D	3	A	2 0 2

ΥΠΟΓΡΑΦΗ ΜΕΛΕΤΗΤΩΝ:

ΕΤΕΡΓΟΣ ΑΕ
Τεχνική Εταιρεία
Ελ. Βενιζέλου 14&Ακτή Κτενά, 57400 - Νέα Σμύρνη (0030) 30(0)2 Fax: (0030) 30(0)2 email: info@etergos.gr
ΑΡΓΥΡΗΣ ΓΛΕΔΑΣ
Πολιτικός Μηχανικός

ΕΛΕΓΧΟΣ:

ΕΛΕΓΧΗΘΗΚΕ
Χ.Π., ... / ..... / 2019

ΘΕΩΡΗΘΗΚΕ
Ο Προϊστάμενος
Χ.Π., ... / ..... / 2019

Αριθμός εγκρίσεως σύμβασης:

ΣΕΠΤΕΜΒΡΙΟΣ 2019